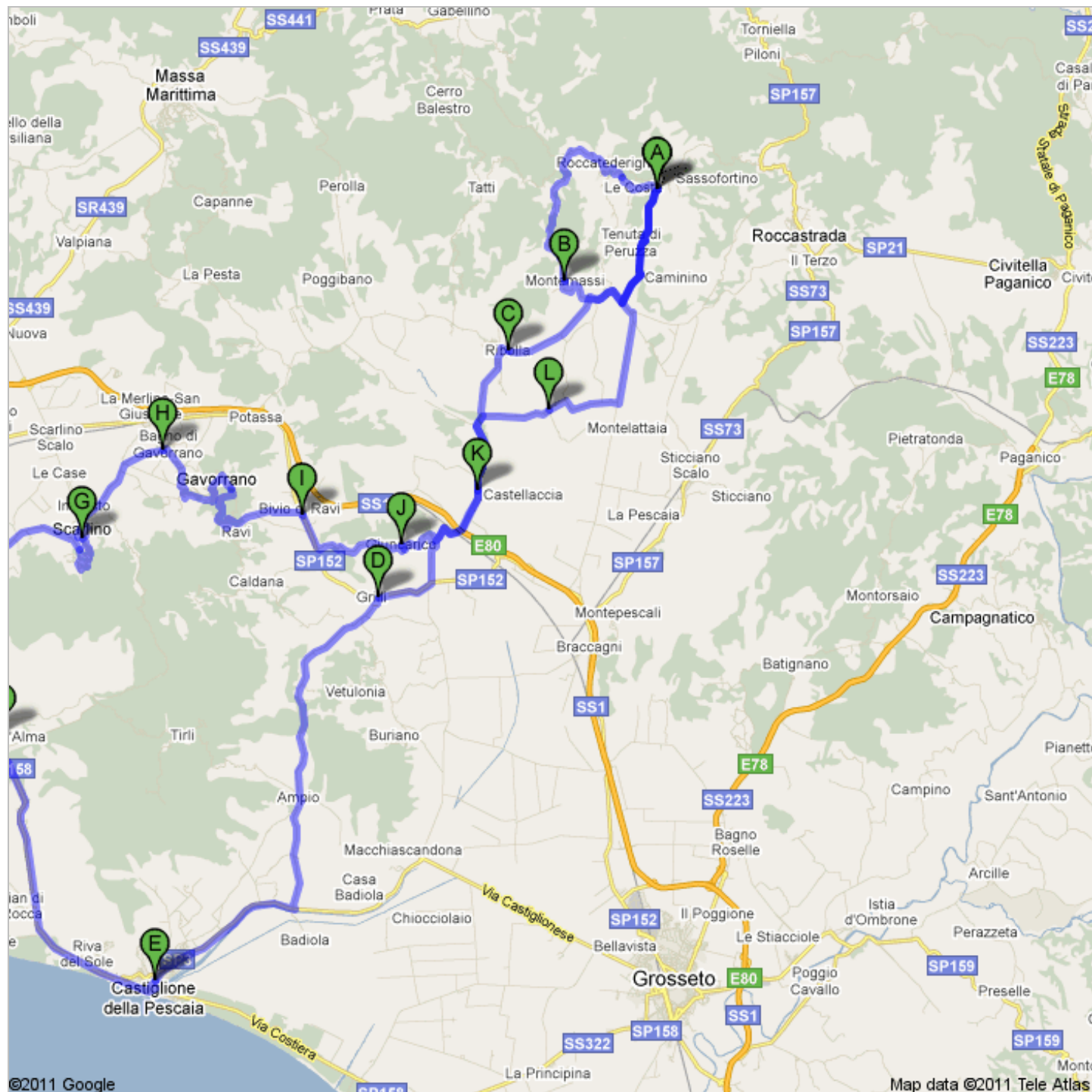




### Route nach SP89 131 km – ca. 2 Stunden, 39 Minuten




©2011 Google

Map data ©2011 Tele Atlas












- |  |   |                                |
|--|---|--------------------------------|
| 1.   | Von <b>SP89</b> nach <b>Südwesten</b> Richtung <b>SP19</b> starten<br>Ca. 5 Minuten | 4,7 km weiter<br>gesamt 4,7 km |
|  | 2. Rechts abbiegen auf <b>SP19</b><br>Ca. 3 Minuten                                 | 2,9 km weiter<br>gesamt 7,6 km |
|  | 3. Rechts abbiegen auf <b>Via della Madonnina</b>                                   | 100 m weiter<br>gesamt 7,7 km  |
|  | 4. Links halten auf <b>Via Pannocchieschi</b>                                       | 140 m weiter<br>gesamt 7,9 km  |
|  | 5. Rechts halten auf <b>Via Giacomo Matteotti</b>                                   | 42 m weiter<br>gesamt 7,9 km   |
|  | 6. Rechts abbiegen auf <b>Via del Capezuolo</b>                                     | 110 m weiter<br>gesamt 8,0 km  |
|  | 7. Links halten auf <b>Via Cimabue</b>  | 30 m weiter<br>gesamt 8,0 km   |


**Gesamt: 8,0 km – ca. 9 Minuten**

 Montemassi, Roccastrada Provinz Grosseto, Italien

gesamt 0,0 km

- |  |  |                                 |
|--|--|---------------------------------|
| 8.   | Von <b>Via Cimabue</b> nach <b>Norden</b> Richtung <b>Via Giacomo Matteotti</b> starten                  | 210 m weiter<br>gesamt 210 m    |
|   | 9. Rechts abbiegen auf <b>Via Giacomo Matteotti</b>  | 250 m weiter<br>gesamt 450 m    |
|  | 10. Rechts abbiegen auf <b>SP19</b>  | 300 m weiter<br>gesamt 750 m    |
|  | 11. Links halten, um auf <b>SP19</b> zu bleiben<br>Ca. 4 Minuten   | 4,6 km weiter<br>gesamt 5,4 km  |
|  | 12. Links halten, um auf <b>SP19</b> zu bleiben<br>Ca. 1 Minute.   | 350 m weiter<br>gesamt 5,8 km   |
| 13.  | Weiter auf <b>SP8</b><br>Ca. 1 Minute.   | 900 m weiter<br>gesamt 6,7 km   |
|  | 14. Rechts halten auf <b>Via del Cimitero di Roccate de Righi/SP8</b><br>Weiter auf SP8<br>Ca. 2 Minuten | 900 m weiter<br>gesamt 7,6 km   |
|  | 15. Links abbiegen auf <b>Via Roma/SP8</b><br>Weiter auf SP8<br>Ca. 2 Minuten                            | 850 m weiter<br>gesamt 8,4 km   |
|  | 16. Links halten, um auf <b>SP8</b> zu bleiben<br>Ca. 2 Minuten  | 1,7 km weiter<br>gesamt 10,1 km |
|  | 17. 2. rechts auf <b>Via Dogana/SP89</b> nehmen<br>Weiter auf SP89<br>Ca. 5 Minuten                      | 4,8 km weiter<br>gesamt 14,9 km |
|  | 18. Rechts abbiegen auf <b>SP19</b><br>Ca. 2 Minuten   | 1,5 km weiter<br>gesamt 16,3 km |
|  | 19. Links abbiegen auf <b>SP31</b><br>Ca. 5 Minuten  | 3,8 km weiter<br>gesamt 20,1 km |

**Gesamt: 20,1 km – ca. 25 Minuten**


 Ribolla, Roccastrada Provinz Grosseto, Italien


gesamt 0,0 km


20. Von **Via di Monte Massi/SP31** nach **Westen** Richtung **Via Libertà** starten  
300 m weiter  
gesamt 300 m

 21. Links abbiegen auf **Via Toscana/SP20**  
Weiter auf SP20  
Ca. 8 Minuten  
6,5 km weiter  
gesamt 6,9 km

22. Weiter auf **SP27**  
Ca. 2 Minuten  
1,4 km weiter  
gesamt 8,3 km


 23. Nach links abbiegen, um auf **SP27** zu bleiben  
Ca. 2 Minuten  
2,2 km weiter  
gesamt 10,4 km

 24. Rechts halten auf **SP152**  
Den Kreisverkehr passieren  
Ca. 3 Minuten  
2,1 km weiter  
gesamt 12,6 km

Gesamt: **12,6 km** – ca. **17 Minuten**
 Via Grosseto/SP152

gesamt 0,0 km


25. Von **Via Grosseto/SP152** nach **Süden** Richtung **SP23** starten  
300 m weiter  
gesamt 300 m

 26. 1. links auf **SP23** nehmen  
Ca. 1 Minute.  
550 m weiter  
gesamt 850 m

 27. Rechts halten, um auf **SP23** zu bleiben  
Ca. 12 Minuten  
12,0 km weiter  
gesamt 12,8 km

 28. Links halten, um auf **SP23** zu bleiben  
160 m weiter  
gesamt 13,0 km

 29. Rechts abbiegen auf **SP3**  
Ca. 7 Minuten  
6,1 km weiter  
gesamt 19,1 km

Gesamt: **19,1 km** – ca. **21 Minuten**
 Castiglione della Pescaia Provinz Grosseto, Italien

gesamt 0,0 km

30. Von **Via San Benedetto Po/SP3** nach **Südwesten** Richtung **Corso della Libertà** starten  
Weiter auf SP3  
220 m weiter  
gesamt 220 m


 31. Links abbiegen auf **Via Camaiori/SP3**  
Weiter auf SP3  
Ca. 1 Minute.  
200 m weiter  
gesamt 450 m

 32. Rechts abbiegen auf **Via Cristoforo Colombo/SP158/SS322**  
Weiter auf SP158  
Ca. 12 Minuten  
12,2 km weiter  
gesamt 12,7 km






Gesamt: **12,7 km** – ca. **13 Minuten**
 SP158

gesamt 0,0 km

33. Auf **SP158** nach **Nordwesten** starten  
Ca. 6 Minuten  
5,6 km weiter  
gesamt 5,6 km

 34. Rechts abbiegen auf **Via Scarlinese/SP60**  
Weiter auf SP60  
Ca. 5 Minuten  
5,1 km weiter  
gesamt 10,7 km






 35. Rechts abbiegen auf **Via del Fontino/SP133**  
400 m weiter  
gesamt 11,1 km

	36. Rechts abbiegen auf <b>Via Panoramica della Rocca</b> Ca. 1 Minute.	1,1 km weiter gesamt 12,2 km
	37. Nach links abbiegen, um auf <b>Via Panoramica della Rocca</b> zu bleiben	130 m weiter gesamt 12,3 km
	38. Links halten, um auf <b>Via Panoramica della Rocca</b> zu bleiben Ca. 2 Minuten	1,4 km weiter gesamt 13,8 km
	39. <b>Via Panoramica della Rocca</b> verläuft leicht nach rechts und wird zu <b>Via Roma/SP84</b> Weiter auf SP84	300 m weiter gesamt 14,1 km
	40. Links abbiegen auf <b>Vicolo Bellini/SP84</b> Weiter auf SP84	140 m weiter gesamt 14,2 km

Gesamt: **14,2 km** – ca. **16 Minuten**

Scarlino Provinz Grosseto, Italien

gesamt 0,0 km















	41. Von <b>Via Citerni/SP84</b> nach <b>Nordwesten</b> Richtung <b>Via Pinna</b> starten	72 m weiter gesamt 72 m
	42. Rechts abbiegen auf <b>Via Madonna delle Grazie/SP84</b> Ca. 1 Minute.	190 m weiter gesamt 260 m
	43. Nach rechts abbiegen, um auf <b>Via Madonna delle Grazie/SP84</b> zu bleiben	160 m weiter gesamt 400 m
	44. Rechts abbiegen auf <b>Viale della Repubblica/SP84</b> Weiter auf SP84 Ca. 2 Minuten	1,7 km weiter gesamt 2,1 km
	45. 1. rechts auf <b>Strada Provinciale del Puntone/SP60</b> nehmen Weiter auf SP60 Ca. 4 Minuten	3,5 km weiter gesamt 5,6 km
	46. Bei Gabelung links halten Ca. 1 Minute.	650 m weiter gesamt 6,3 km







Gesamt: **6,3 km** – ca. **9 Minuten**

Via Guido Rossa/SP60

gesamt 0,0 km

	47. Von <b>Via Guido Rossa/SP60</b> nach <b>Osten</b> Richtung <b>Via Mameli</b> starten	110 m weiter gesamt 110 m
	48. 2. rechts auf <b>Via Guglielmo Marconi/SP132</b> nehmen Ca. 2 Minuten	900 m weiter gesamt 1,0 km
	49. Geradeaus auf <b>Viale Giovanni Pascoli/SP82</b> Ca. 2 Minuten	850 m weiter gesamt 1,9 km
	50. Nach rechts abbiegen, um auf <b>Viale Giovanni Pascoli/SP82</b> zu bleiben Weiter auf SP82 Ca. 3 Minuten	2,2 km weiter gesamt 4,1 km
	51. Rechts abbiegen auf <b>Piazza 4 Novembre/SP82</b> Weiter auf SP82 Ca. 3 Minuten	1,9 km weiter gesamt 6,0 km
	52. Weiter auf <b>Via della Finoria</b>	400 m weiter gesamt 6,4 km
	53. Links abbiegen auf <b>Via della Serra</b> Ca. 2 Minuten	1,1 km weiter gesamt 7,5 km
	54. 2. links auf <b>Via Roma in Frazione Ravi/SP82</b> nehmen Ca. 1 Minute.	450 m weiter gesamt 8,0 km
	55. 1. rechts auf <b>SP141</b> nehmen	2,8 km weiter

	Ca. 3 Minuten	gesamt 10,8 km
	56. Rechts abbiegen auf <b>SP152</b>	130 m weiter gesamt 10,9 km
<b>Gesamt: 10,9 km – ca. 17 Minuten</b>		
	SP152	gesamt 0,0 km
	57. Von <b>SP152</b> nach <b>Süden</b> Richtung <b>Via Arturo Toscanini</b> starten Ca. 1 Minute.	1,2 km weiter gesamt 1,2 km
	58. Links abbiegen auf <b>SP115</b> Ca. 1 Minute.	42 m weiter gesamt 1,3 km
	59. Nach rechts abbiegen, um auf <b>SP115</b> zu bleiben Ca. 3 Minuten	3,4 km weiter gesamt 4,7 km
	60. Geradeaus auf <b>Via Matteotti/SP115</b>	260 m weiter gesamt 4,9 km
	61. Links abbiegen auf <b>Via Spalato</b>	120 m weiter gesamt 5,0 km
	62. 1. links auf <b>Via della Scuola</b> nehmen	140 m weiter gesamt 5,2 km
	63. Links halten auf <b>Via Alti</b>	11 m weiter gesamt 5,2 km
<b>Gesamt: 5,2 km – ca. 7 Minuten</b>		
	Giuncarico, Gavorrano Provinz Grosseto, Italien	gesamt 0,0 km
	64. Von <b>Via Alti</b> nach <b>Südosten</b> Richtung <b>Via del Poggio</b> starten	11 m weiter gesamt 11 m
	65. 1. links auf <b>Via del Poggio</b> nehmen	15 m weiter gesamt 26 m
	66. 1. rechts nehmen, um auf <b>Via del Poggio</b> zu bleiben Ca. 1 Minute.	250 m weiter gesamt 270 m
	67. Links abbiegen auf <b>Via 25 Aprile/SP115</b> Weiter auf SP115	350 m weiter gesamt 600 m
	68. Rechts halten, um auf <b>SP115</b> zu bleiben Ca. 2 Minuten	1,5 km weiter gesamt 2,1 km
	69. Links abbiegen auf <b>SP27</b> Ca. 1 Minute.	550 m weiter gesamt 2,6 km
	70. 1. rechts nehmen, um auf <b>SP27</b> zu bleiben Ca. 2 Minuten	1,3 km weiter gesamt 4,0 km
	71. 1. rechts nehmen, um auf <b>SP27</b> zu bleiben	36 m weiter gesamt 4,0 km
	72. Links abbiegen auf <b>SP20</b> Ca. 2 Minuten	1,0 km weiter gesamt 5,0 km
<b>Gesamt: 5,0 km – ca. 8 Minuten</b>		
	Via della Repubblica/SP20	gesamt 0,0 km
	73. Von <b>Via della Repubblica/SP20</b> nach <b>Norden</b> Richtung <b>Via Pietra</b> starten Weiter auf SP20 Ca. 3 Minuten	2,9 km weiter gesamt 2,9 km
	74. Rechts abbiegen auf <b>SP91</b>	2,4 km weiter

	Ca. 2 Minuten	gesamt 5,3 km
		<b>Gesamt: 5,3 km – ca. 5 Minuten</b>
	Pian di Bighi, Roccastrada Provinz Grosseto, Italien	gesamt 0,0 km
	75. Von <b>SP91</b> nach <b>Nordosten</b> Richtung <b>Via dell'Acquamara</b> starten Ca. 3 Minuten	2,9 km weiter gesamt 2,9 km
	76. Links abbiegen auf <b>Località Podere Sticciano/SP19</b> Weiter auf SP19 Ca. 3 Minuten	3,2 km weiter gesamt 6,1 km
	77. Im Kreisverkehr <b>zweite</b> Ausfahrt nehmen, um auf <b>SP19</b> zu bleiben Ca. 1 Minute.	650 m weiter gesamt 6,7 km
	78. Rechts abbiegen auf <b>SP89</b> Ca. 1 Minute.	1,1 km weiter gesamt 7,8 km
	79. Links halten, um auf <b>SP89</b> zu bleiben Ca. 3 Minuten	3,6 km weiter gesamt 11,4 km
		<b>Gesamt: 11,4 km – ca. 12 Minuten</b>
	SP89	

Diese Angaben dienen nur zu Planungszwecken. Es ist möglich, dass die Verkehrsverhältnisse aufgrund von Baustellen, Verkehr, Wetter oder anderen Faktoren von den hier dargestellten Vorschlägen abweichen. Sie sollten daher Ihre Reise entsprechend planen und alle Verkehrsschilder oder Hinweise bezüglich Ihrer Route beachten.

Kartendaten ©2011 Tele Atlas