


A SP89

1. Von **Via Dogana/SP89** nach **Norden** Richtung **Via del Seminario/SP8** starten 75 m weiter
gesamt 75 m

 2. Rechts abbiegen auf **Via Giuseppe Garibaldi/SP8** 5,9 km weiter
gesamt 6,0 km
Weiter auf SP8
Ca. 7 Minuten

 3. Scharf links auf **SP157/SS73** 9,4 km weiter
gesamt 15,4 km
Weiter auf SP157
Ca. 10 Minuten

 4. **SP157** verläuft nach links und wird zu **SP73bis** 10,8 km weiter
gesamt 26,2 km
Ca. 9 Minuten


 5. Links abbiegen auf **Via Senese/SP73bis** 150 m weiter
gesamt 26,3 km

Gesamt: 26,3 km – ca. 26 Minuten

B Monticiano Sienna, Italien gesamt 0,0 km

6. Von **Via Senese/SP73bis** nach **Norden** Richtung **Via 2 Giugno** starten 130 m weiter
gesamt 130 m

 7. 2. rechts auf **SP32A** nehmen 96 m weiter
gesamt 220 m

 8. Links abbiegen auf **Via 2 Giugno/SP32A** 9,2 km weiter
gesamt 9,4 km
Weiter auf SP32A
Ca. 9 Minuten

 9. Links abbiegen auf **Via della Fonte/SP32A** 2,8 km weiter
gesamt 12,2 km
Ca. 3 Minuten

Gesamt: 12,2 km – ca. 13 Minuten

C Via della Fonte/SP32A gesamt 0,0 km

10. Von **Via della Fonte/SP32A** nach **Nordosten** Richtung **Via del Pozzo Nuovo** starten 1,3 km weiter
gesamt 1,3 km
Weiter auf SP32A
Ca. 1 Minute.

 11. Rechts halten, um auf **SP32A** zu bleiben 32 m weiter
gesamt 1,3 km

 12. Rechts abbiegen auf **SS223** 3,9 km weiter
gesamt 5,2 km
Ca. 4 Minuten



 13. Links abbiegen auf **SP4** 2,5 km weiter
gesamt 7,7 km
Ca. 3 Minuten





- | | | |
|--|--|---------------------------------|
|  | 14. Nach links abbiegen, um auf SP4 zu bleiben
Ca. 1 Minute. | 800 m weiter
gesamt 8,5 km |
|  | 15. 1. links Richtung Via Don Milani nehmen
Ca. 4 Minuten | 3,6 km weiter
gesamt 12,1 km |
| | 16. Geradeaus auf Via Don Milani
Ca. 1 Minute. | 350 m weiter
gesamt 12,4 km |
|  | 17. Nach links abbiegen, um auf Via Don Milani zu bleiben | 220 m weiter
gesamt 12,6 km |

Gesamt: **12,6 km** – ca. **15 Minuten**

 Montepescini, Murlo Siena, Italien gesamt 0,0 km

18. Nach **Osten** Richtung **Strada Montepescini** starten 99 m weiter
gesamt 99 m

 19. Links halten auf **Strada Montepescini**
Ca. 5 Minuten 5,4 km weiter
gesamt 5,5 km

20. Weiter auf **Via di Montepescini**
Ca. 2 Minuten 1,4 km weiter
gesamt 6,9 km

21. Weiter auf **Via della Tagliata** 230 m weiter
gesamt 7,2 km

22. Weiter auf **Via Franz Kafka** 150 m weiter
gesamt 7,3 km

Gesamt: **7,3 km** – ca. **8 Minuten**

 Casciano, Murlo Siena, Italien gesamt 0,0 km

23. Von **Via Franz Kafka** nach **Norden** Richtung **Via dell'Agresto** starten 160 m weiter
gesamt 160 m

24. Weiter auf **Via Campo a Paolo/SP33**
Weiter auf SP33
Ca. 2 Minuten 1,7 km weiter
gesamt 1,9 km

 25. Rechts halten auf **Strada Provinciale di Murlo/SP33**
Ca. 8 Minuten 6,5 km weiter
gesamt 8,4 km

 26. Rechts abbiegen auf **Via Martiri di Rigoseco/SP34C-D** 36 m weiter
gesamt 8,4 km





Gesamt: **8,4 km** – ca. **11 Minuten**

 Via Martiri di Rigoseco/SP34C-D gesamt 0,0 km


27. Von **Via Martiri di Rigoseco/SP34C-D** nach **Südosten** Richtung **Via Toscana** starten 240 m weiter
gesamt 240 m

 28. Rechts halten, um auf **Via Martiri di Rigoseco/SP34C-D** zu bleiben
Weiter auf SP34C-D 8,8 km weiter
gesamt 9,1 km

Ca. 10 Minuten

-  29. Links abbiegen auf **Strada Provinciale di Murlo 34/SP34C-D** 4 m weiter
gesamt 9,1 km
-  30. Rechts abbiegen auf **Strada Provinciale di Murlo 34/SP103** 700 m weiter
Weiter auf SP103 gesamt 9,8 km
Ca. 2 Minuten
-  31. Links halten, um auf **SP103** zu bleiben 2,6 km weiter
Ca. 4 Minuten gesamt 12,4 km
-  32. Links halten, um auf **SP103** zu bleiben 12,5 km weiter
Ca. 29 Minuten gesamt 24,9 km

Gesamt: **24,9 km** – ca. **45 Minuten**

 SP103 gesamt 0,0 km

33. Auf **Strada Provinciale Traversa dei Monti/SP14** nach **Südwesten** starten 13,5 km weiter
Weiter auf SP14 gesamt 13,5 km
Ca. 18 Minuten
34. Weiter auf **SP52** 850 m weiter
Ca. 1 Minute. gesamt 14,3 km
-  35. Rechts abbiegen auf **SP64** 14,2 km weiter
Ca. 16 Minuten gesamt 28,6 km
-  36. Links abbiegen 290 m weiter
Ca. 2 Minuten gesamt 28,9 km
-  37. Rechts Richtung **Località Tollero/SP48** abbiegen 1,1 km weiter
Ca. 1 Minute. gesamt 30,0 km
38. Im Kreisverkehr **dritte** Ausfahrt (**Località Tollero/SP48**) nehmen 7,4 km weiter
Weiter auf SP48 gesamt 37,3 km
Ca. 8 Minuten
-  39. Rechts abbiegen auf **Via Stazione di Roccastrada/SP48** 2,5 km weiter
Weiter auf SP48 gesamt 39,9 km
Ca. 3 Minuten
-  40. Rechts halten auf **SS73** 4,5 km weiter
Ca. 5 Minuten gesamt 44,3 km
-  41. Rechts abbiegen auf **Via del Portoncino/SS73** 800 m weiter
Weiter auf SS73 gesamt 45,2 km
Ca. 1 Minute.
42. In "**Piazza Antonio Gramsci**" einbiegen 28 m weiter
gesamt 45,2 km

Gesamt: **45,2 km** – ca. **55 Minuten**

 Roccastrada Provinz Grosseto, Italien gesamt 0,0 km

43. Von **Piazza Antonio Gramsci** nach **Westen** Richtung **Corso Roma/SS73** starten 40 m weiter
gesamt 40 m
-  44. Im Kreisverkehr abfahren auf **Corso Roma/SS73** 3,4 km weiter
Weiter auf SS73 gesamt 3,4 km
Ca. 4 Minuten
45. Weiter auf **SP8** 5,9 km weiter
Ca. 6 Minuten gesamt 9,3 km
-  46. Links abbiegen auf **Via Dogana/SP89** 75 m weiter
gesamt 9,4 km

Gesamt: **9,4 km** – ca. **11 Minuten**

Via Dogana/SP89

Diese Angaben dienen nur zu Planungszwecken. Es ist möglich, dass die Verkehrsverhältnisse aufgrund von Baustellen, Verkehr, Wetter oder anderen Faktoren von den hier dargestellten Vorschlägen abweichen. Sie sollten daher Ihre Reise entsprechend planen und alle Verkehrsschilder oder Hinweise bezüglich Ihrer Route beachten.

Kartendaten ©2011 Tele Atlas