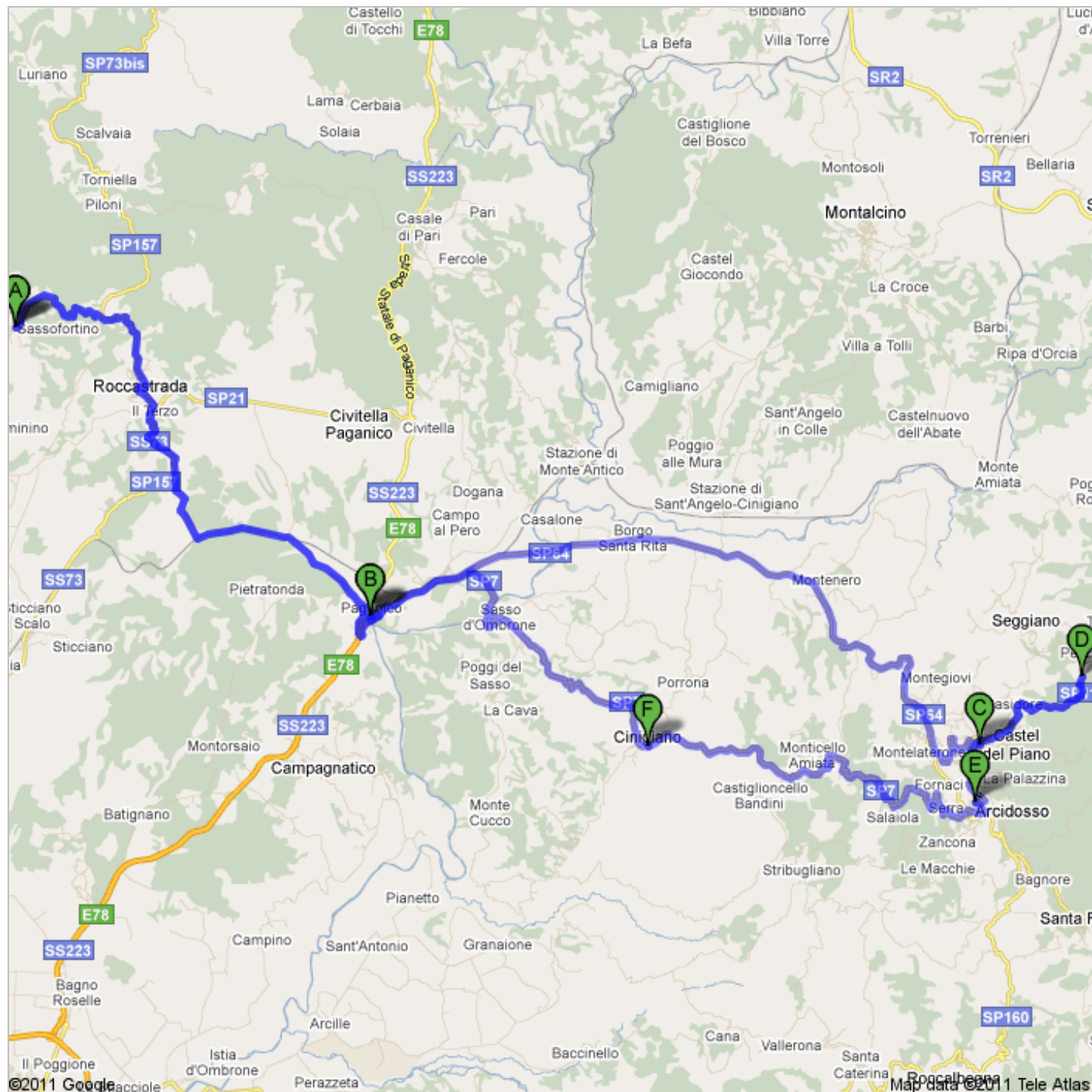
















Route nach Sassofortino, Roccastrada Provinz Grosseto, Italien 135 km – ca. 2 Stunden, 43 Minuten




















 Sassofortino, Roccastrada Provinz Grosseto, Italien
















	1. Nach Nordosten Richtung Via Cavour/SP8 starten	120 m weiter gesamt 120 m
	2. Links abbiegen auf Via Cavour/SP8 Weiter auf SP8 Ca. 5 Minuten	5,1 km weiter gesamt 5,2 km
	3. Weiter auf SS73 Den Kreisverkehr passieren Ca. 6 Minuten	4,3 km weiter gesamt 9,4 km
	4. Nach links abbiegen, um auf SS73 zu bleiben Ca. 5 Minuten	4,5 km weiter gesamt 13,9 km
	5. Links halten auf SP48 Ca. 3 Minuten	2,5 km weiter gesamt 16,4 km
	6. Links abbiegen auf Via Stazione di Roccastrada/SP48 Weiter auf SP48 Ca. 7 Minuten	7,3 km weiter gesamt 23,7 km
	7. Im Kreisverkehr zweite Ausfahrt nehmen Ca. 2 Minuten	1,2 km weiter gesamt 24,9 km
	8. Links Richtung SP64 abbiegen Ca. 2 Minuten	260 m weiter gesamt 25,1 km
	9. 1. rechts auf SP64 nehmen Ca. 2 Minuten	850 m weiter gesamt 25,9 km
	10. Links abbiegen auf Via Messina Ca. 1 Minute.	52 m weiter gesamt 26,0 km
	11. 1. rechts auf Porta Gorella nehmen	70 m weiter gesamt 26,1 km
	12. Nach rechts abbiegen, um auf Porta Gorella zu bleiben	12 m weiter gesamt 26,1 km
	13. 1. rechts auf Via Circondaria Nord nehmen	23 m weiter gesamt 26,1 km

Gesamt: **26,1 km** – ca. **33 Minuten**
 Paganico, Civitella Paganico Provinz Grosseto, Italien


gesamt 0,0 km

	14. Von Via Circondaria Nord nach Nordosten Richtung Via degli Orti starten	190 m weiter gesamt 190 m
	15. Nach rechts abbiegen, um auf Via Circondaria Nord zu bleiben	110 m weiter gesamt 300 m
	16. 1. links auf Porta Senese/SP64 nehmen Weiter auf SP64 Ca. 27 Minuten	26,4 km weiter gesamt 26,7 km
	17. Links halten auf Via Provinciale/SP64 Weiter auf SP64 Ca. 4 Minuten	3,5 km weiter gesamt 30,2 km
	18. Rechts abbiegen auf Viale Dante Alighieri Ca. 1 Minute.	450 m weiter gesamt 30,6 km
	19. Im Kreisverkehr zweite Ausfahrt (Viale dei Mille/SS323) nehmen Ca. 1 Minute.	450 m weiter gesamt 31,1 km

	20. Rechts halten auf Via D. Santucci	100 m weiter gesamt 31,2 km
	21. 1. rechts nehmen	66 m weiter gesamt 31,2 km
	22. 1. rechts nehmen	21 m weiter gesamt 31,3 km
	23. 1. links nehmen	46 m weiter gesamt 31,3 km
		Gesamt: 31,3 km – ca. 35 Minuten
	Castel del Piano Provinz Grosseto, Italien	gesamt 0,0 km
	24. Richtung Nordosten	46 m weiter gesamt 46 m
	25. 1. rechts Richtung Via D. Santucci nehmen	21 m weiter gesamt 67 m
	26. Links Richtung Via D. Santucci abbiegen	66 m weiter gesamt 130 m
	27. Rechts abbiegen auf Via D. Santucci Ca. 1 Minute.	400 m weiter gesamt 550 m
	28. Geradeaus auf SS323 Ca. 3 Minuten	1,6 km weiter gesamt 2,2 km
	29. Rechts halten auf SP111	200 m weiter gesamt 2,4 km
	30. Nach rechts abbiegen, um auf SP111 zu bleiben Ca. 4 Minuten	3,7 km weiter gesamt 6,1 km
		Gesamt: 6,1 km – ca. 8 Minuten
	SP111	gesamt 0,0 km
	31. Von SP111 nach Südosten Richtung Strada dei Pescina starten Ca. 4 Minuten	3,7 km weiter gesamt 3,7 km
	32. Nach links abbiegen, um auf SP111 zu bleiben	150 m weiter gesamt 3,9 km
	33. Links abbiegen auf SS323 Ca. 3 Minuten	1,7 km weiter gesamt 5,6 km
	34. Weiter auf Via D. Santucci	500 m weiter gesamt 6,1 km
	35. Weiter auf Viale dei Mille/SS323 Weiter auf SS323 Den Kreisverkehr passieren Ca. 4 Minuten	2,1 km weiter gesamt 8,2 km
	36. Rechts halten auf Strada Statale/SS323 Weiter auf SS323 Ca. 2 Minuten	850 m weiter gesamt 9,0 km
		Gesamt: 9,0 km – ca. 13 Minuten
	Arcidosso Provinz Grosseto, Italien	gesamt 0,0 km
	37. Von Via Circonvallazione Nuova/SS323 nach Südwesten Richtung Via Ricasoli starten	350 m weiter gesamt 350 m
	38. Via Circonvallazione Nuova/SS323 verläuft leicht nach links und wird zu Via Roma/	230 m weiter

	SP26 Weiter auf SP26 Ca. 1 Minute.	gesamt 550 m
	39. Nach rechts abbiegen, um auf SP26 zu bleiben	44 m weiter gesamt 600 m
	40. Rechts halten auf Via Pietro Pifferi Ca. 1 Minute.	600 m weiter gesamt 1,2 km
	41. Links abbiegen auf Via della Madonna	83 m weiter gesamt 1,3 km
	42. 1. rechts nehmen, um auf Via della Madonna zu bleiben	350 m weiter gesamt 1,6 km
	43. Rechts abbiegen auf Via Provinciale/SP7 Weiter auf SP7 Ca. 16 Minuten	17,3 km weiter gesamt 18,9 km
	44. Weiter auf Piazza Capitano Bruchi	220 m weiter gesamt 19,2 km
	45. Rechts abbiegen auf Via Colonna	10 m weiter gesamt 19,2 km
		Gesamt: 19,2 km – ca. 21 Minuten
	Cinigiano Provinz Grosseto, Italien	gesamt 0,0 km
	46. Von Via Colonna nach Nordwesten Richtung Piazza Guglielmo Marconi starten	65 m weiter gesamt 65 m
	47. Rechts halten auf Piazza Compagnia	28 m weiter gesamt 93 m
	48. Links abbiegen auf Via del Bastione Ca. 1 Minute.	220 m weiter gesamt 300 m
	49. Im Kreisverkehr dritte Ausfahrt (Via Ombrone/SP7) nehmen Weiter auf SP7 Ca. 5 Minuten	4,7 km weiter gesamt 5,0 km
	50. Nach links abbiegen, um auf SP7 zu bleiben Ca. 5 Minuten	4,3 km weiter gesamt 9,3 km
	51. Links abbiegen auf Via Cana/SP7 Weiter auf SP7 Ca. 4 Minuten	3,4 km weiter gesamt 12,7 km
	52. Links abbiegen auf Strada Provinciale del Cipressino/SP64 Weiter auf SP64 Ca. 5 Minuten	4,3 km weiter gesamt 16,9 km
	53. Bei Via Campagnatico rechts abbiegen	120 m weiter gesamt 17,0 km
	54. Rechts abbiegen auf Via del Cimitero	92 m weiter gesamt 17,1 km
	55. Links abbiegen auf Porta Gorella	12 m weiter gesamt 17,1 km
	56. 1. rechts auf Via Circondaria Nord nehmen	23 m weiter gesamt 17,2 km
		Gesamt: 17,2 km – ca. 20 Minuten
	Paganico, Civitella Paganico Provinz Grosseto, Italien	gesamt 0,0 km

- | | |
|-----------------------------------------------------------------------------------------------------------------------------------------------------------------------------------------------------------|---------------------------------|
| 57. Von Via Circondaria Nord nach Nordosten Richtung Via degli Orti starten | 190 m weiter
gesamt 190 m |
|  58. Nach rechts abbiegen, um auf Via Circondaria Nord zu bleiben | 110 m weiter
gesamt 300 m |
|  59. 1. rechts auf Corso Fagarè/SP64 nehmen
Weiter auf SP64
Ca. 2 Minuten | 1,0 km weiter
gesamt 1,3 km |
|  60. Links abbiegen
Ca. 2 Minuten | 290 m weiter
gesamt 1,6 km |
|  61. Rechts Richtung Località Tollero/SP48 abbiegen
Ca. 1 Minute. | 1,1 km weiter
gesamt 2,7 km |
| 62. Im Kreisverkehr dritte Ausfahrt (Località Tollero/SP48) nehmen
Weiter auf SP48
Ca. 8 Minuten | 7,4 km weiter
gesamt 10,1 km |
|  63. Rechts abbiegen auf Via Stazione di Roccastrada/SP48
Weiter auf SP48
Ca. 3 Minuten | 2,5 km weiter
gesamt 12,6 km |
|  64. Rechts halten auf SS73
Ca. 5 Minuten | 4,5 km weiter
gesamt 17,1 km |
|  65. Rechts abbiegen auf Via del Portoncino/SS73
Weiter auf SS73
Den Kreisverkehr passieren
Ca. 6 Minuten | 4,3 km weiter
gesamt 21,4 km |
| 66. Weiter auf SP8
Ca. 5 Minuten | 5,1 km weiter
gesamt 26,4 km |
|  67. Rechts abbiegen | 120 m weiter
gesamt 26,5 km |
| Gesamt: 26,5 km – ca. 33 Minuten | |

 Sassofortino, Roccastrada Provinz Grosseto, Italien

Diese Angaben dienen nur zu Planungszwecken. Es ist möglich, dass die Verkehrsverhältnisse aufgrund von Baustellen, Verkehr, Wetter oder anderen Faktoren von den hier dargestellten Vorschlägen abweichen. Sie sollten daher Ihre Reise entsprechend planen und alle Verkehrsschilder oder Hinweise bezüglich Ihrer Route beachten.

Kartendaten ©2011 Tele Atlas