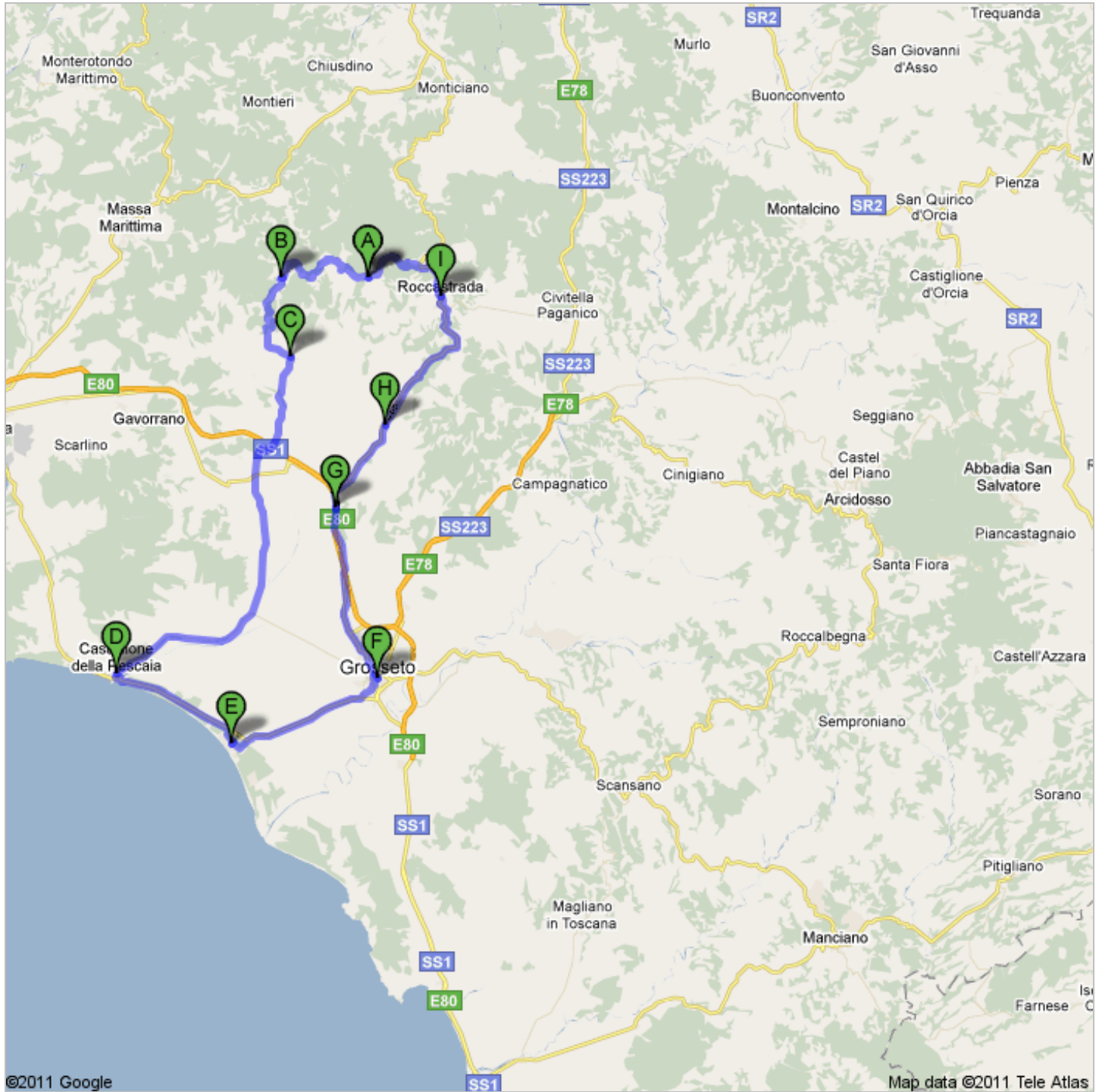




### Route nach Via Dogana/SP89 120 km – ca. 2 Stunden, 32 Minuten



©2011 Google

Map data ©2011 Tele Atlas





 SP89

- |  |  |                                 |
|--|--|---------------------------------|
|  | 1. Von <b>Via Dogana/SP89</b> nach <b>Norden</b> Richtung <b>Via del Seminario/SP8</b> starten         | 75 m weiter<br>gesamt 75 m      |
|    | 2. Links abbiegen auf <b>Via del Seminario/SP8</b><br>Weiter auf SP8<br>Ca. 1 Minute.                  | 900 m weiter<br>gesamt 1,0 km   |
|    | 3. Rechts halten, um auf <b>SP8</b> zu bleiben   | 220 m weiter<br>gesamt 1,2 km   |
|    | 4. Links halten, um auf <b>SP8</b> zu bleiben<br>Ca. 4 Minuten   | 2,3 km weiter<br>gesamt 3,5 km  |
|    | 5. Links halten auf <b>Via del Cimitero di Roccate de Righi/SP8</b><br>Weiter auf SP8<br>Ca. 2 Minuten | 1,4 km weiter<br>gesamt 4,9 km  |
|  | 6. Weiter auf <b>SP19</b>  | 16 m weiter<br>gesamt 4,9 km    |
|    | 7. Rechts abbiegen auf <b>SP53</b><br>Ca. 2 Minuten  | 2,5 km weiter<br>gesamt 7,3 km  |
|    | 8. Nach rechts abbiegen, um auf <b>SP53</b> zu bleiben<br>Ca. 2 Minuten                                | 1,8 km weiter<br>gesamt 9,2 km  |
|    | 9. Nach links abbiegen, um auf <b>SP53</b> zu bleiben<br>Ca. 2 Minuten                                 | 1,4 km weiter<br>gesamt 10,6 km |
|  | 10. Links halten auf <b>Via del Poggio/SP53</b>  | 67 m weiter<br>gesamt 10,6 km   |
|  | 11. Rechts abbiegen auf <b>SP54</b>  | 26 m weiter<br>gesamt 10,7 km   |


Gesamt: **10,7 km** – ca. **14 Minuten**

 Tatti, Massa Marittima Provinz Grosseto, Italien

gesamt 0,0 km



- |  |  |                                |
|--|--|--------------------------------|
|  | 12. Von <b>SP54</b> nach <b>Südosten</b> Richtung <b>Via del Poggio</b> starten                    | 26 m weiter<br>gesamt 26 m     |
|  | 13. Weiter auf <b>Via Giacomo Matteotti/SP53</b><br>Weiter auf SP53<br>Ca. 1 Minute.               | 350 m weiter<br>gesamt 350 m   |
|  | 14. Links abbiegen auf <b>Piazza Roma/SP53</b>   | 13 m weiter<br>gesamt 350 m    |
|  | 15. 1. links nehmen, um auf <b>Piazza Roma/SP53</b> zu bleiben<br>Weiter auf SP53<br>Ca. 3 Minuten | 2,8 km weiter<br>gesamt 3,1 km |
|  | 16. Links halten, um auf <b>SP53</b> zu bleiben<br>Ca. 4 Minuten                                   | 3,8 km weiter<br>gesamt 6,9 km |
|  | 17. Links abbiegen auf <b>SP31</b><br>Ca. 3 Minuten  | 1,9 km weiter<br>gesamt 8,9 km |

Gesamt: **8,9 km** – ca. **11 Minuten**

 Via della Collacchia/SP31


gesamt 0,0 km

- |  |  |                            |
|--|--|----------------------------|
|  | 18. Nach <b>Süden</b> Richtung <b>Via Toscana/SP20</b> starten | 27 m weiter<br>gesamt 27 m |
|--|--|----------------------------|

19.	Geradeaus auf <b>Via Toscana/SP20</b> Weiter auf SP20 Ca. 8 Minuten	6,5 km weiter gesamt 6,5 km
20.	Weiter auf <b>SP27</b> Ca. 2 Minuten	1,4 km weiter gesamt 7,9 km
	21. Nach links abbiegen, um auf <b>SP27</b> zu bleiben Ca. 2 Minuten	2,2 km weiter gesamt 10,1 km
	22. Rechts halten auf <b>SP152</b>	120 m weiter gesamt 10,3 km
23.	Im Kreisverkehr <b>dritte</b> Ausfahrt ( <b>SP43</b> ) nehmen Ca. 11 Minuten	10,2 km weiter gesamt 20,5 km
24.	Im Kreisverkehr <b>zweite</b> Ausfahrt ( <b>SP3</b> ) nehmen Ca. 12 Minuten	11,6 km weiter gesamt 32,0 km
<b>Gesamt: 32,0 km – ca. 36 Minuten</b>		

 Castiglione della Pescaia Provinz Grosseto, Italien gesamt 0,0 km

25.	Von <b>Via San Benedetto Po/SP3</b> nach <b>Südwesten</b> Richtung <b>Corso della Libertà</b> starten Weiter auf SP3	220 m weiter gesamt 220 m
	26. Links abbiegen auf <b>Via Camaiori/SP3</b> Weiter auf SP3 Ca. 1 Minute.	200 m weiter gesamt 450 m
	27. Links abbiegen auf <b>Via Ponte Giorgini/SS322</b> Ca. 2 Minuten	160 m weiter gesamt 600 m
	28. 1. rechts auf <b>SS322</b> nehmen Ca. 9 Minuten	9,0 km weiter gesamt 9,6 km
	29. Rechts abbiegen auf <b>Viale Montecristo</b> Ca. 1 Minute.	450 m weiter gesamt 10,0 km
30.	Im Kreisverkehr <b>dritte</b> Ausfahrt ( <b>Via dei Platani</b> ) nehmen Ca. 2 Minuten	800 m weiter gesamt 10,8 km
	31. Rechts abbiegen auf <b>Via Giuseppe Giusti</b>	120 m weiter gesamt 10,9 km
<b>Gesamt: 10,9 km – ca. 15 Minuten</b>		

 Marina di Grosseto, Grosseto Provinz Grosseto, Italien gesamt 0,0 km





32.	Von <b>Via Giuseppe Giusti</b> nach <b>Nordosten</b> Richtung <b>Via dei Platani</b> starten	120 m weiter gesamt 120 m
	33. 1. rechts auf <b>Via dei Platani</b> nehmen Ca. 1 Minute.	600 m weiter gesamt 750 m
	34. Links abbiegen auf <b>Via Grossetana</b> Ca. 1 Minute.	800 m weiter gesamt 1,5 km
35.	Weiter auf <b>SS322</b> Ca. 13 Minuten	9,0 km weiter gesamt 10,5 km
	36. Links abbiegen auf <b>Viale della Repubblica</b> Den Kreisverkehr passieren Ca. 2 Minuten	1,0 km weiter gesamt 11,5 km
37.	Im Kreisverkehr <b>dritte</b> Ausfahrt ( <b>Via Giovanni Fattori</b> ) nehmen Ca. 1 Minute.	450 m weiter gesamt 12,0 km
	38. Links abbiegen auf <b>Viale Sonnino</b>	650 m weiter

	Ca. 2 Minuten	gesamt 12,6 km
	39. Rechts abbiegen auf <b>Viale Giacomo Matteotti</b> Ca. 1 Minute.	300 m weiter gesamt 12,9 km
	40. Bei <b>Piazza Fratelli Rosselli</b> die <b>zweite</b> Ausfahrt <b>Via 4 Novembre</b> nehmen	110 m weiter gesamt 13,0 km
<b>Gesamt: 13,0 km – ca. 22 Minuten</b>		

	Grosseto Provinz Grosseto, Italien	gesamt 0,0 km
	41. Von <b>Via 4 Novembre</b> nach <b>Norden</b> Richtung <b>Piazza Fratelli Rosselli</b> starten	60 m weiter gesamt 60 m
	42. Bei <b>Piazza Fratelli Rosselli</b> die <b>erste</b> Ausfahrt <b>Via Roma</b> nehmen Ca. 2 Minuten	600 m weiter gesamt 650 m
	43. Weiter auf <b>Via Aurelia Nord</b> Den Kreisverkehr passieren Ca. 2 Minuten	850 m weiter gesamt 1,5 km
	44. Weiter auf <b>Via Monte Labro/SP152</b> Weiter auf SP152 Ca. 1 Minute.	500 m weiter gesamt 2,0 km
	45. Im Kreisverkehr <b>zweite</b> Ausfahrt nehmen, um auf <b>SP152</b> zu bleiben 2 Kreisverkehre passieren Ca. 12 Minuten	11,5 km weiter gesamt 13,5 km
	46. Links abbiegen auf <b>Via dei Garibaldini/SP72</b> Ca. 1 Minute.	56 m weiter gesamt 13,5 km
	47. 1. rechts auf <b>Via Giuseppe Bandi</b> nehmen	69 m weiter gesamt 13,6 km
	48. 1. links auf <b>Via Giuseppe Albini</b> nehmen	11 m weiter gesamt 13,6 km
<b>Gesamt: 13,6 km – ca. 18 Minuten</b>		



	Braccagni, Grosseto Provinz Grosseto, Italien	gesamt 0,0 km
	49. Von <b>Via Giuseppe Albini</b> nach <b>Nordosten</b> Richtung <b>Via Giuseppe Bandi</b> starten	11 m weiter gesamt 11 m
	50. Rechts abbiegen auf <b>Via Giuseppe Bandi</b>	69 m weiter gesamt 80 m
	51. Links abbiegen auf <b>Via dei Garibaldini/SP72</b>	56 m weiter gesamt 140 m
	52. Links abbiegen auf <b>Via Aurelia Nord in Braccagni/SP152</b> Weiter auf SP152 Ca. 3 Minuten	1,2 km weiter gesamt 1,3 km
	53. Rechts abbiegen auf <b>SS73</b> (Schilder nach <b>Roccastrada</b> ) Ca. 5 Minuten	6,0 km weiter gesamt 7,3 km
	54. Rechts halten auf <b>Via Nuova</b> Ca. 1 Minute.	500 m weiter gesamt 7,8 km
	55. 3. rechts auf <b>Via San Bartolomeo</b> nehmen	26 m weiter gesamt 7,8 km
<b>Gesamt: 7,8 km – ca. 10 Minuten</b>		

	Sticciano Scalo, Roccastrada Provinz Grosseto, Italien	gesamt 0,0 km
	56. Von <b>Via San Bartolomeo</b> nach <b>Nordwesten</b> Richtung <b>Via Nuova</b> starten	26 m weiter


		gesamt 26 m
	57. Rechts abbiegen auf <b>Via Nuova</b>	83 m weiter gesamt 110 m
	58. 1. links auf <b>Via dei Mille</b> nehmen	92 m weiter gesamt 200 m
	59. 1. rechts auf <b>SS73</b> nehmen Ca. 13 Minuten	12,7 km weiter gesamt 12,9 km
	60. Rechts abbiegen auf <b>Via del Portoncino/SS73</b> Weiter auf SS73 Ca. 1 Minute.	800 m weiter gesamt 13,7 km
	61. In " <b>Piazza Antonio Gramsci</b> " einbiegen	28 m weiter gesamt 13,7 km

Gesamt: **13,7 km** – ca. **16 Minuten**

 Roccastrada Provinz Grosseto, Italien gesamt 0,0 km

	62. Von <b>Piazza Antonio Gramsci</b> nach <b>Westen</b> Richtung <b>Corso Roma/SS73</b> starten	40 m weiter gesamt 40 m
	63. Im Kreisverkehr abfahren auf <b>Corso Roma/SS73</b> Weiter auf SS73 Ca. 4 Minuten	3,4 km weiter gesamt 3,4 km
	64. Weiter auf <b>SP8</b> Ca. 6 Minuten	5,9 km weiter gesamt 9,3 km
	65. Links abbiegen auf <b>Via Dogana/SP89</b>	75 m weiter gesamt 9,4 km

Gesamt: **9,4 km** – ca. **11 Minuten**

 Via Dogana/SP89

Diese Angaben dienen nur zu Planungszwecken. Es ist möglich, dass die Verkehrsverhältnisse aufgrund von Baustellen, Verkehr, Wetter oder anderen Faktoren von den hier dargestellten Vorschlägen abweichen. Sie sollten daher Ihre Reise entsprechend planen und alle Verkehrsschilder oder Hinweise bezüglich Ihrer Route beachten.

Kartendaten ©2011 Tele Atlas