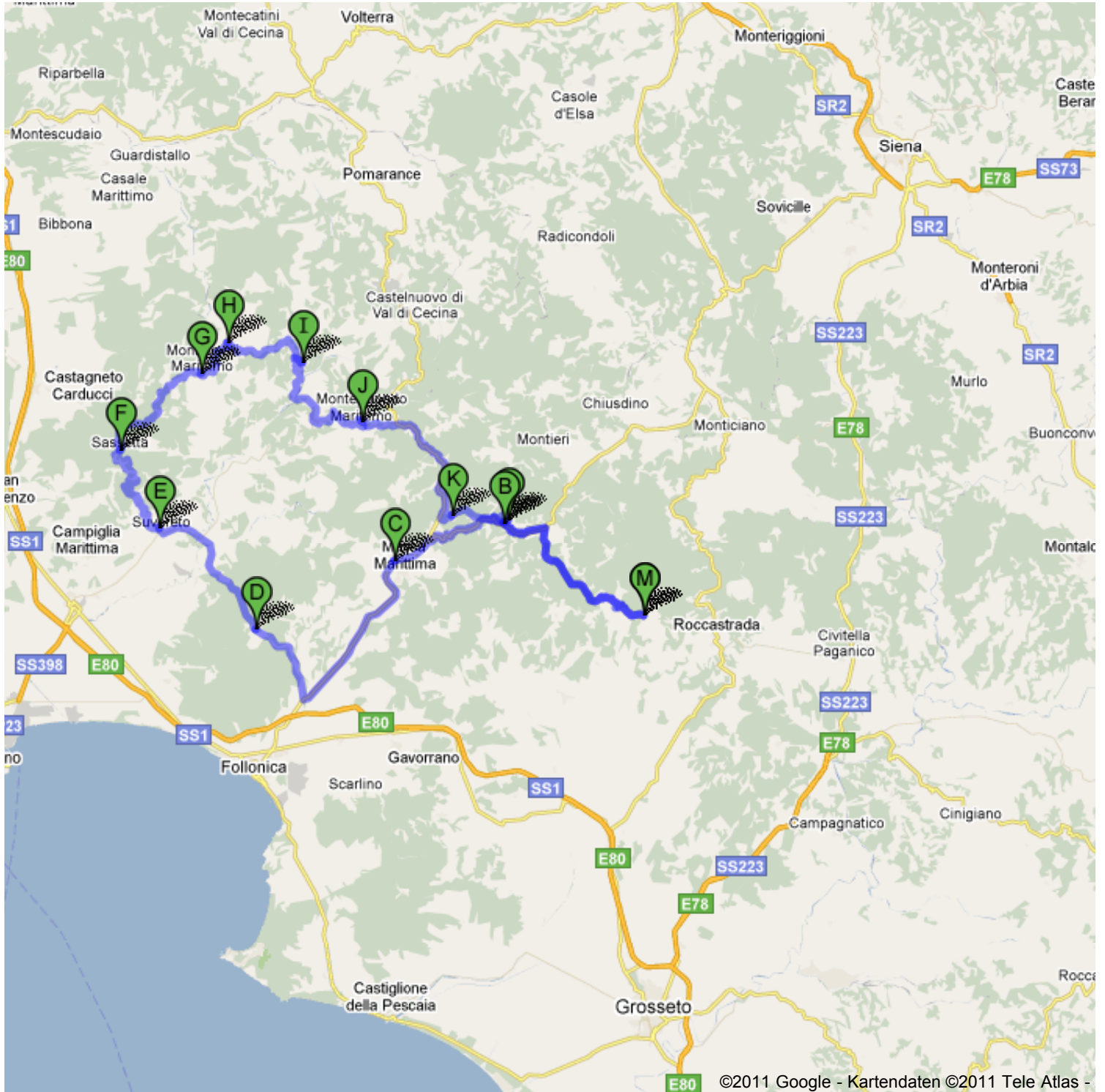





Route nach SP89 148 km – ca. 2 Stunden, 58 Minuten



©2011 Google - Kartendaten ©2011 Tele Atlas -



 SP89

	1. Von Via Dogana/SP89 nach Norden Richtung Via del Seminario/SP8 starten	75 m weiter gesamt 75 m
	2. Links abbiegen auf Via del Seminario/SP8 Weiter auf SP8 Ca. 1 Minute.	900 m weiter gesamt 1,0 km
	3. Rechts halten, um auf SP8 zu bleiben	220 m weiter gesamt 1,2 km
	4. Links halten, um auf SP8 zu bleiben Ca. 4 Minuten	2,3 km weiter gesamt 3,5 km
	5. Links halten auf Via del Cimitero di Roccate de Righi/SP8 Weiter auf SP8 Ca. 2 Minuten	1,4 km weiter gesamt 4,9 km
	6. Rechts abbiegen auf SP19 Ca. 8 Minuten	7,8 km weiter gesamt 12,7 km
	7. Links abbiegen auf Strada Provinciale Massetana/SS441 Weiter auf SS441 Ca. 4 Minuten	3,6 km weiter gesamt 16,3 km

Gesamt: **16,3 km** – ca. **20 Minuten**

 SS441

gesamt 0,0 km

	8. Auf SS441 nach Nordwesten starten Ca. 1 Minute.	1,0 km weiter gesamt 1,0 km
	9. Nach links abbiegen, um auf SS441 zu bleiben Ca. 6 Minuten	6,1 km weiter gesamt 7,1 km
	10. Links halten auf SS439 Ca. 4 Minuten	3,8 km weiter gesamt 10,9 km


Gesamt: **10,9 km** – ca. **11 Minuten**

 SS439

gesamt 0,0 km

	11. Auf SS439 nach Südwesten starten Ca. 12 Minuten	13,1 km weiter gesamt 13,1 km
	12. Rechts abbiegen auf SP33 Ca. 5 Minuten	5,1 km weiter gesamt 18,2 km
	13. Weiter auf SP19 Ca. 2 Minuten	1,9 km weiter gesamt 20,1 km

Gesamt: **20,1 km** – ca. **19 Minuten**

 Montioni, Suvereto Leghorn, Italien

gesamt 0,0 km

	14. Auf Località Montioni/SP19 nach Nordwesten starten Weiter auf SP19 Ca. 9 Minuten	8,2 km weiter gesamt 8,2 km
	15. Links abbiegen auf SS398 Ca. 4 Minuten	3,4 km weiter gesamt 11,5 km
	16. Scharf rechts auf Via Pilade Caporali/SP18	150 m weiter gesamt 11,7 km
	17. 1. links auf Via Guglielmo Marconi/SP18 nehmen	130 m weiter

Weiter auf SP18

gesamt 11,8 km

Gesamt: **11,8 km** – ca. **13 Minuten**
 Via Don Minzoni/SP18

gesamt 0,0 km

18. Von **Via Don Minzoni/SP18** nach **Norden** Richtung **Via Roma** starten250 m weiter
gesamt 250 m19. Nach links abbiegen, um auf **Via Don Minzoni/SP18** zu bleiben
Ca. 1 Minute.450 m weiter
gesamt 700 m20. Rechts halten auf **Località Piastraia/SP18**
Weiter auf SP18
Ca. 4 Minuten3,3 km weiter
gesamt 3,9 km21. Bei Gabelung rechts halten
Weiter auf SP18
Ca. 4 Minuten4,3 km weiter
gesamt 8,2 km22. Nach links abbiegen, um auf **SP18** zu bleiben
Ca. 2 Minuten1,4 km weiter
gesamt 9,6 km23. Links halten auf **Via Campagna Sud/SP18**
Ca. 2 Minuten1,8 km weiter
gesamt 11,4 km24. Bei Gabelung links halten
Ca. 2 Minuten1,7 km weiter
gesamt 13,1 km25. Rechts halten auf **Via Roma/SP18**
Weiter auf SP18
Ca. 1 Minute.500 m weiter
gesamt 13,6 km26. Links abbiegen auf **Piazza del Plebiscito/SP18**
Weiter auf SP1886 m weiter
gesamt 13,7 kmGesamt: **13,7 km** – ca. **16 Minuten**
 Via di Castagneto/SP18

gesamt 0,0 km

27. Von **Via di Castagneto/SP18** nach **Norden** Richtung **Via Fornaci/SP18b** starten
Weiter auf SP18
Ca. 1 Minute.800 m weiter
gesamt 800 m28. Links halten auf **Via Fornaci/SP18**350 m weiter
gesamt 1,1 km29. Nach links abbiegen, um auf **Via Fornaci/SP18** zu bleiben
Weiter auf SP18550 m weiter
gesamt 1,7 km30. Rechts halten Richtung **SS329**21 m weiter
gesamt 1,7 km31. Geradeaus auf **SS329**
Ca. 8 Minuten7,1 km weiter
gesamt 8,8 km32. Weiter geradeaus der auf **SS329**
Ca. 3 Minuten2,6 km weiter
gesamt 11,4 kmGesamt: **11,4 km** – ca. **14 Minuten**
 Via 4 Novembre/SS329

gesamt 0,0 km

33. Von **Via 4 Novembre/SS329** nach **Südosten** Richtung **Via del Podere** starten150 m weiter
gesamt 150 m34. Links abbiegen auf **Via San Martino/SS329**170 m weiter
gesamt 300 m35. Rechts halten auf **Via De Larderello/SS329**

4,1 km weiter

I Weiter auf SS329 gesamt 4,4 km
Ca. 4 Minuten

Gesamt: 4,4 km – ca. 5 Minuten

H Via De Larderel in Località Località Canneto/SS329 gesamt 0,0 km

36. Auf **Via De Larderel in Località Località Canneto/SS329** nach **Norden** starten 5,6 km weiter
Weiter auf SS329 gesamt 5,6 km
Ca. 6 Minuten

➤ 37. Rechts Richtung **SP49** abbiegen 86 m weiter
gesamt 5,7 km

➤ 38. Rechts abbiegen auf **SP49** 2,2 km weiter
Ca. 5 Minuten gesamt 7,9 km

Gesamt: 7,9 km – ca. 11 Minuten

I Unbekannte Straße gesamt 0,0 km

39. Richtung **Südwesten** 550 m weiter
Ca. 1 Minute. gesamt 550 m

↶ 40. 2. links auf **SP49** nehmen 7,1 km weiter
Ca. 14 Minuten gesamt 7,7 km

↶ 41. Nach links abbiegen, um auf **SP49** zu bleiben 450 m weiter
Ca. 1 Minute. gesamt 8,2 km

↶ 42. Links abbiegen auf **Strada Statale della Val di Cornia/SR398** 5,6 km weiter
Weiter auf SR398 gesamt 13,8 km
Ca. 6 Minuten

➤ 43. Rechts abbiegen auf **Via Giuseppe Garibaldi** 550 m weiter
Ca. 1 Minute. gesamt 14,3 km

↶ 44. Links halten auf **Via Solferino/SP136** 300 m weiter
Weiter auf SP136 gesamt 14,6 km
Ca. 1 Minute.

Gesamt: 14,6 km – ca. 24 Minuten

J Monterotondo Marittimo Provinz Grosseto, Italien gesamt 0,0 km

45. Von **Via Magenta/SP136** nach **Nordwesten** Richtung **Via Giuseppe Garibaldi** 59 m weiter
starten gesamt 59 m

➤ 46. Rechts abbiegen auf **Via Matteotti/SR398** 3,2 km weiter
Weiter auf SR398 gesamt 3,2 km
Ca. 4 Minuten

➤ 47. Rechts abbiegen auf **Strada Regionale Sarzanese-Valdera/SS439** 10,1 km weiter
Weiter auf SS439 gesamt 13,3 km
Ca. 9 Minuten

↶ 48. Links abbiegen auf **SP88** 1,1 km weiter
Ca. 2 Minuten gesamt 14,3 km

➤ 49. 1. rechts auf **Viale dei Minatori/SP88** nehmen 550 m weiter
Ca. 1 Minute. gesamt 14,9 km

Gesamt: 14,9 km – ca. 16 Minuten

K Niccioleta, Massa Marittima Provinz Grosseto, Italien gesamt 0,0 km

50. Von **Viale dei Minatori/SP88** nach **Nordosten** Richtung **SS441** starten 2,9 km weiter
Weiter auf SP88 gesamt 2,9 km
Ca. 3 Minuten

51. Weiter auf SS441 Ca. 2 Minuten	950 m weiter gesamt 3,8 km
 52. Nach rechts abbiegen, um auf SS441 zu bleiben	400 m weiter gesamt 4,2 km
 53. Links halten Richtung Piazza Guerazzi Ca. 2 Minuten	1,5 km weiter gesamt 5,7 km
54. Geradeaus auf Piazza Guerazzi	21 m weiter gesamt 5,8 km
 55. Rechts halten auf Via Basilicata	41 m weiter gesamt 5,8 km
Gesamt: 5,8 km – ca. 8 Minuten	
 Via Basilicata	gesamt 0,0 km

56. Auf Via Basilicata nach Südwesten starten Ca. 1 Minute.	550 m weiter gesamt 550 m
 57. Rechts Richtung SS441 abbiegen	47 m weiter gesamt 600 m
 58. Links abbiegen auf SS441 Ca. 4 Minuten	3,2 km weiter gesamt 3,8 km
 59. Rechts abbiegen auf SP19 Ca. 8 Minuten	7,8 km weiter gesamt 11,6 km
 60. Nach links abbiegen, um auf SP19 zu bleiben	200 m weiter gesamt 11,8 km
61. Weiter auf SP8 Ca. 1 Minute.	900 m weiter gesamt 12,7 km
 62. Rechts halten auf Via del Cimitero di Roccate de Righi/SP8 Weiter auf SP8 Ca. 2 Minuten	900 m weiter gesamt 13,6 km
 63. Links abbiegen auf Via Roma/SP8 Weiter auf SP8 Ca. 2 Minuten	850 m weiter gesamt 14,5 km
 64. Links halten, um auf SP8 zu bleiben Ca. 2 Minuten	1,7 km weiter gesamt 16,2 km
 65. 2. rechts auf Via Dogana/SP89 nehmen	75 m weiter gesamt 16,2 km
Gesamt: 16,2 km – ca. 20 Minuten	

 **SP89**

Diese Angaben dienen nur zu Planungszwecken. Es ist möglich, dass die Verkehrsverhältnisse aufgrund von Baustellen, Verkehr, Wetter oder anderen Faktoren von den hier dargestellten Vorschlägen abweichen. Sie sollten daher Ihre Reise entsprechend planen und alle Verkehrsschilder oder Hinweise bezüglich Ihrer Route beachten.

Kartendaten ©2011 Tele Atlas