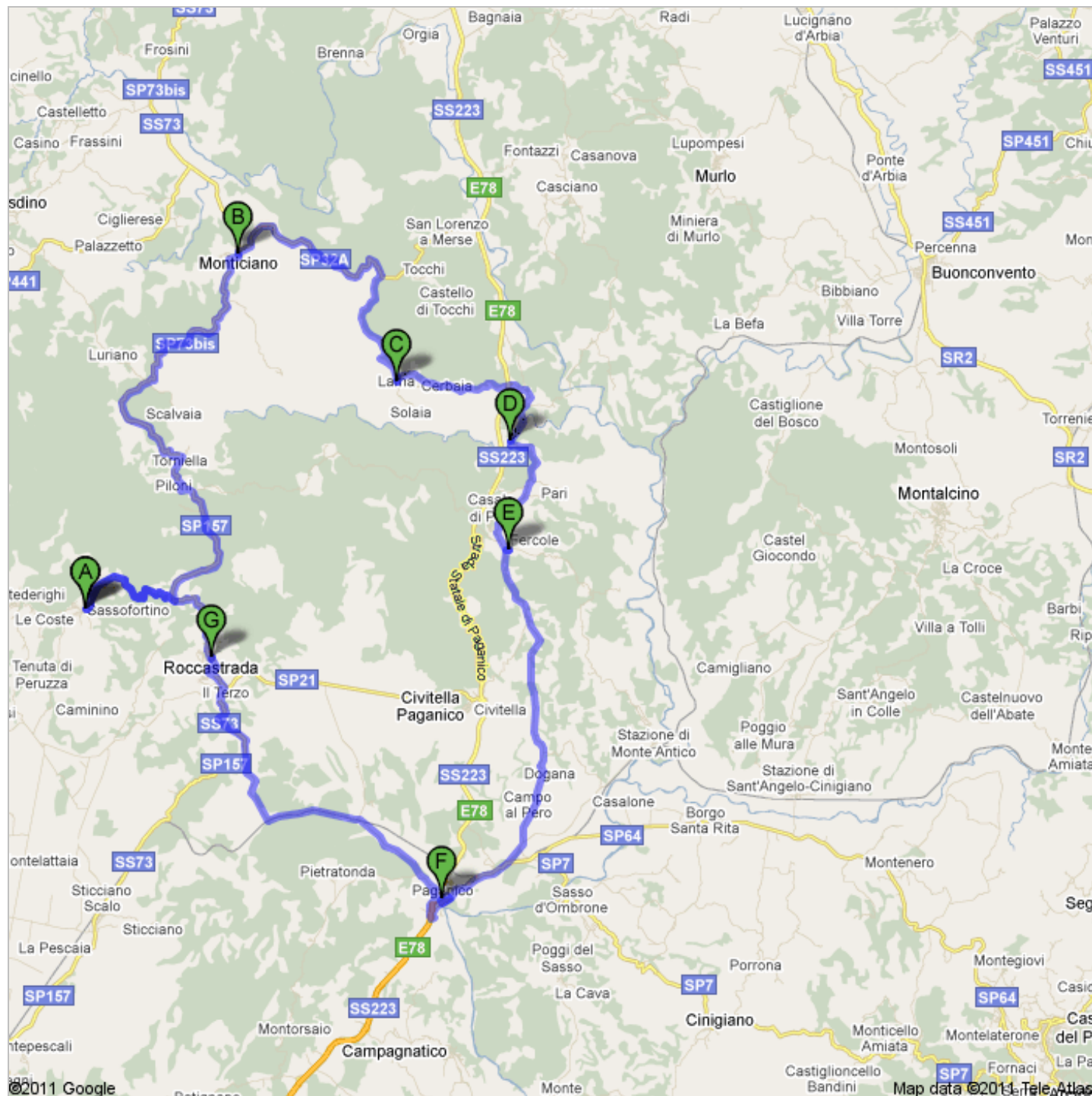





Route nach Sassofortino, Roccastrada Provinz Grosseto, Italien 94,4 km – ca. 1 Stunde, 48 Minuten




 Sassofortino, Roccastrada Provinz Grosseto, Italien

	1. Nach Nordosten Richtung Via Cavour/SP8 starten	120 m weiter gesamt 120 m
	2. Links abbiegen auf Via Cavour/SP8 Weiter auf SP8 Ca. 5 Minuten	5,1 km weiter gesamt 5,2 km
	3. Scharf links auf SP157/SS73 Weiter auf SP157 Ca. 10 Minuten	9,4 km weiter gesamt 14,6 km
	4. SP157 verläuft nach links und wird zu SP73bis Ca. 9 Minuten	10,8 km weiter gesamt 25,4 km
	5. Links abbiegen auf Via Senese/SP73bis	150 m weiter gesamt 25,5 km
Gesamt: 25,5 km – ca. 24 Minuten		

 Monticiano Sienna, Italien gesamt 0,0 km

	6. Von Via Senese/SP73bis nach Norden Richtung Via 2 Giugno starten	130 m weiter gesamt 130 m
	7. 2. rechts auf SP32A nehmen	96 m weiter gesamt 220 m
	8. Links abbiegen auf Via 2 Giugno/SP32A Weiter auf SP32A Ca. 8 Minuten	7,7 km weiter gesamt 7,9 km
	9. Rechts abbiegen auf Via della Fiera/SP32 Weiter auf SP32 Ca. 5 Minuten	5,0 km weiter gesamt 13,0 km
	10. Weiter auf Vicolo del Macello	48 m weiter gesamt 13,0 km
Gesamt: 13,0 km – ca. 13 Minuten		

 Lama, Monticiano Sienna, Italien gesamt 0,0 km

	11. Von Vicolo del Macello nach Norden Richtung Piazza del Monumento/SP32 starten	48 m weiter gesamt 48 m
	12. 1. rechts auf Piazza del Monumento/SP32 nehmen Weiter auf SP32 Ca. 6 Minuten	5,3 km weiter gesamt 5,3 km
	13. Geradeaus auf SP4 Ca. 2 Minuten	2,4 km weiter gesamt 7,7 km
Gesamt: 7,7 km – ca. 8 Minuten		

 Bagni di Petriolo, Monticiano Sienna, Italien gesamt 0,0 km

	14. Von SP4 nach Süden Richtung Strada Provinciale di Petriolo starten	200 m weiter gesamt 200 m
	15. Weiter auf Strada Provinciale di Petriolo Ca. 7 Minuten	5,4 km weiter gesamt 5,6 km
	16. Links abbiegen auf Strada Provinciale Leopoldina/SP140	160 m weiter gesamt 5,7 km


Gesamt: **5,7 km** – ca. **8 Minuten**
 Fercole, Civitella Paganico Provinz Grosseto, Italien

gesamt 0,0 km

17. Von **Strada Provinciale Leopoldina/SP140** nach **Westen** Richtung **Strada Provinciale di Petriolo** starten 160 m weiter
gesamt 160 m

 18. Links abbiegen auf **Strada Provinciale di Petriolo**
Ca. 17 Minuten 12,6 km weiter
gesamt 12,7 km


 19. Rechts abbiegen auf **Strada Provinciale del Cipressino/SP64**
Weiter auf SP64
Ca. 4 Minuten 2,9 km weiter
gesamt 15,6 km

 20. Bei **Via Campagnatico** rechts abbiegen 120 m weiter
gesamt 15,8 km

 21. Rechts abbiegen auf **Via del Cimitero** 92 m weiter
gesamt 15,8 km

 22. Links abbiegen auf **Porta Gorella** 12 m weiter
gesamt 15,9 km

 23. 1. rechts auf **Via Circondaria Nord** nehmen 23 m weiter
gesamt 15,9 km

Gesamt: **15,9 km** – ca. **22 Minuten**
 Paganico, Civitella Paganico Provinz Grosseto, Italien


gesamt 0,0 km

24. Von **Via Circondaria Nord** nach **Nordosten** Richtung **Via degli Orti** starten 190 m weiter
gesamt 190 m


 25. Nach rechts abbiegen, um auf **Via Circondaria Nord** zu bleiben 110 m weiter
gesamt 300 m

 26. 1. rechts auf **Corso Fagarè/SP64** nehmen 1,0 km weiter
Weiter auf SP64
Ca. 2 Minuten gesamt 1,3 km


 27. Links abbiegen 290 m weiter
Ca. 2 Minuten gesamt 1,6 km

 28. Rechts Richtung **Località Tollero/SP48** abbiegen 1,1 km weiter
Ca. 1 Minute. gesamt 2,7 km

29. Im Kreisverkehr **dritte** Ausfahrt (**Località Tollero/SP48**) nehmen 7,4 km weiter
Weiter auf SP48
Ca. 8 Minuten gesamt 10,1 km

 30. Rechts abbiegen auf **Via Stazione di Roccastrada/SP48** 2,5 km weiter
Weiter auf SP48
Ca. 3 Minuten gesamt 12,6 km

 31. Rechts halten auf **SS73** 4,5 km weiter
Ca. 5 Minuten gesamt 17,1 km

 32. Rechts abbiegen auf **Via del Portoncino/SS73** 800 m weiter
Weiter auf SS73
Ca. 1 Minute. gesamt 17,9 km

33. In "**Piazza Antonio Gramsci**" einbiegen 28 m weiter
gesamt 17,9 km

Gesamt: **17,9 km** – ca. **23 Minuten**
 Roccastrada Provinz Grosseto, Italien

gesamt 0,0 km

34. Von **Piazza Antonio Gramsci** nach **Westen** Richtung **Corso Roma/SS73** starten 40 m weiter

gesamt 40 m

35. Im Kreisverkehr abfahren auf **Corso Roma/SS73**

Weiter auf SS73

Ca. 4 Minuten

3,4 km weiter

gesamt 3,4 km

36. Weiter auf **SP8**

Ca. 5 Minuten

5,1 km weiter


gesamt 8,5 km



37. Rechts abbiegen

120 m weiter

gesamt 8,6 km

Gesamt: 8,6 km – ca. 9 Minuten Sassofortino, Roccastrada Provinz Grosseto, Italien

Diese Angaben dienen nur zu Planungszwecken. Es ist möglich, dass die Verkehrsverhältnisse aufgrund von Baustellen, Verkehr, Wetter oder anderen Faktoren von den hier dargestellten Vorschlägen abweichen. Sie sollten daher Ihre Reise entsprechend planen und alle Verkehrsschilder oder Hinweise bezüglich Ihrer Route beachten.

Kartendaten ©2011 Tele Atlas